

asociación de geógrafos españoles / grupo de trabajo de historia del pensamiento geográfico / international geographical union / union géographique internationale / commission on the history of geography / commission sur l'histoire de la géographie



simposio internacional de historia del pensamiento geográfico (4º coloquio de historia del pensamiento geográfico de la age) / LENGUAJES Y VISIONES DEL PAISAJE Y DEL TERRITORIO / los lenguajes del paisaje y del territorio: cartografía, retórica, iconografía / las conexiones entre los paisajes y los territorios y la conformación de identidades y lugares de memoria



residencia la cristalera (miraflores de la sierra, madrid) / universidad autónoma de madrid / 5 - 8 de febrero de 2009

Organizado por



Asociación de Geógrafos Españoles
Grupo de trabajo de Historia del Pensamiento Geográfico

International Geographical Union
Union Géographique Internationale
Commission on the History of Geography
Commission sur l'Histoire de la Géographie

Con la colaboración de



Universidad Autónoma de Madrid
Vicerrectorado de Biblioteca y Promoción Científica



Universidad Carlos III de Madrid
Vicerrectorado de Comunicación, Cultura y Deportes
y Extensión Universitaria

asociación de geógrafos españoles / grupo de trabajo de historia del pensamiento geográfico / international geographical union / union géographique internationale / commission on the history of geography / commission sur l'histoire de la géographie



Asociación de Geógrafos Españoles
Grupo de trabajo de Historia del Pensamiento Geográfico



International Geographical Union
Union Géographique Internationale
Commission on the History of Geography
Commission sur l'Histoire de la Géographie

Con la colaboración de / Avec la collaboration de /
With the collaboration of:



Universidad Autónoma de Madrid
Vicerrectorado de Biblioteca y Promoción Científica



Universidad Carlos III de Madrid
Departamento de Humanidades: Geografía, Historia
Contemporánea y Arte

asociación de geógrafos españoles / grupo de trabajo de historia del pensamiento geográfico / international geographical union / union géographique internationale / commission on the history of geography / commission sur l'histoire de la géographie



simposio internacional de historia del pensamiento geográfico (4º coloquio de historia del pensamiento geográfico de la age) / LENGUAJES Y VISIONES DEL PAISAJE Y DEL TERRITORIO / los lenguajes del paisaje y del territorio: cartografía, retórica, iconografía / las conexiones entre los paisajes y los territorios y la conformación de identidades y lugares de memoria



residencia la cristalera (miraflores de la sierra, madrid) / universidad autónoma de madrid / 5 - 8 de febrero de 2009

Organizado por
Asociación de Geógrafos Españoles
Grupo de trabajo de Historia del Pensamiento Geográfico
IGU UGI

Con la colaboración de
UAM
Vicerrectorado de Biblioteca y Promoción Científica
Universidad Carlos III de Madrid
Departamento de Humanidades: Geografía, Historia Contemporánea y Arte

simposio internacional de historia del pensamiento geográfico (4º coloquio de historia del pensamiento geográfico de la age) / LENGUAJES Y VISIONES DEL PAISAJE Y DEL TERRITORIO / los lenguajes del paisaje y del territorio: cartografía, retórica, iconografía / las conexiones entre los paisajes y los territorios y la conformación de identidades y lugares de memoria

Simposio Internacional de Historia del Pensamiento Geográfico /
Symposium international d'histoire de la pensée géographique / International
Symposium on the History of Geographical Thought

(IV Coloquio de Historia del Pensamiento Geográfico de la AGE / IV^e Colloque du Groupe *Histoire de la Pensée Géographique* de l'AGE / IVth Meeting of the AGE History of Geographical Thought Working Group)

Lenguajes y visiones del paisaje y del territorio / Langages et visions du paysage et du territoire / Languages and visions of landscape and territory

Residencia La Cristalera (Miraflores de la Sierra, Madrid)
5 - 8 de febrero de 2009 / 5-8 février 2009 / 5th-8th February 2009


residencia la cristalera (miraflores de la sierra, madrid) / universidad autónoma de madrid / 5 - 8 de febrero de 2009

Organizado por Programa final / Programme final / Final program



Grupo de trabajo de Historia del Pensamiento Geográfico

International Geographical Union
Union Géographique Internationale
Commission on the History of Geography
Commission sur l'Histoire de la Géographie



Vicerrectorado de Biblioteca y Promoción Científica



Universidad Carlos III de Madrid
Vicerrectorado de Comunicación, Cultura y Deportes
y Extensión Universitaria

Sábado (7 de febrero) / Samedi (7 février) / Saturday (7th February)

8,00 h. Desayuno / Petit déjeuner / Breakfast

9,00-18,00 h. **Excursión a la Sierra de Guadarrama**

18,30-20,00. Reuniones de trabajo / Réunions de travail / Business Meetings

Sala A / Salle A / Room A

Comisión de Historia de la Geografía de la UGI /
Commission sur l'Histoire de la Géographie de l'UGI / IGU
Commission on the History of Geography

Sala B / Salle B / Room B

Grupo de trabajo de Historia del Pensamiento Geográfico
(AGE)

20,00-20,45 h. Presentación del libro / Presentation du livre / Book presentation: Maria Dolors Garcia Ramon, Joan Nogué y Perla Zusman (eds.): *Una mirada catalana a l'Àfrica. Viatgers i viatgeres dels segles XIX i XX (1859-1936)*

Clausura del Simposio / Clôture du Symposium / Symposium Closing

21,00 h. Cena / Souper / Dinner

Domingo (8 de febrero) / Dimanche (8 février) / Sunday (8th February)

8,00 h. Desayuno / Petit déjeuner / Breakfast

9,00-10,00 h. Traslado desde la Residencia La Cristalera hasta la Universidad Autónoma de Madrid / Tranfert depuis la Résidence La Cristalera jusqu'à le Campus de l'UAM / Transfer from La Cristalera Residence to UAM Cantoblanco Campus

10,00-20,00 h. **Excursión post-Simposio a Toledo** (Nota informativa: el autobús efectuará cuatro paradas durante el viaje de regreso de la excursión: tres en la ciudad de Madrid -junto a las estaciones de Atocha, Nuevos Ministerios y Plaza de Castilla- y una en el Campus de Cantoblanco de la Universidad Autónoma de Madrid, que será la parada final del viaje) / **Excursión post-symposium à Tolède** (Note informative: L'autobus effectuera quatre arrêts pendant le voyage de retour de l'excursion : trois dans la ville de Madrid -soit les stations Atocha, Nuevos Ministerios et Plaza de Castilla- et un, dans le campus de Cantoblanco de l'UAM, terminus du voyage) / **Post-symposium Excursion: Historic City of Toledo** (Note: The bus will make four stops during the return trip from the excursion: three in Madrid city -next to the transportation stations of Atocha, Nuevos Ministerios and Plaza de Castilla- and one in the UAM Cantoblanco Campus, which will be the ending arrival point)

Jueves (5 de febrero) / Jeudi (5 février) / Thursday (5th February)

14,00 h. Almuerzo / Déjeuner / Lunch

15,45-17,00 h. Apertura del Simposio. Conferencia / Ouverture du symposium. Conférence / Opening of the Meeting. Key-lecture

Vincent Berdoulay : *L'histoire de la géographie au défi de la prospective: patrimoine, mémoire et enjeux iconographiques*

17,00-19,00. Sesión primera / Première Session / First Session

Sala A . Moderadora: Emilia Martínez Garrido

17,00-17,20 h. **Agustín Hernando de la Rica**

Metáforas iconográficas e imaginación geográfica: los frontispicios de los atlas como manifestaciones ideológicas.

17,20-17,40 h. **José Antonio Rodríguez Esteban**

Espejismo del territorio: las cartografías del Sáhara occidental.

17,40-18,00 h. **Bernat Lladó Mas**

Historia de la cartografía desde la subjetividad.

18,00-19,00 h. **Coloquio / Débat / Discussion.**

Sala B. Moderador: Juan Manuel Trillo Santamaría

17,00-17,20 h. **Jacobo García Álvarez**

Geografía y lugares de memoria.

17,20-17,40 h. **María Teresa Vicente Mosquete**

Toponimia como memoria histórica del espacio urbano

17,40-18,00 h. **Nicolas Verdier**

Les lieux de mémoire, entre espaces de l'histoire et territoires de la géographie.

18,00-18,20 h. **Paloma Puente Lozano**

¿Lugares sin memoria? Espacios de superficie en las geografías posmodernas

18,20-19,00. **Coloquio / Débat / Discussion.**

19,00-19,30 h. Café / Coffee Break

19,30-21,30 h. Sesión segunda / Seconde Session / Second Session

Sala A. Moderadora: Maria Dolors Garcia Ramon

19,30-19,50 h. **Juan Carlos Castañón Álvarez y Jean-Yves Puyo**

La représentation du paysage dans la cartographie napoléonienne: l'exemple de l'œuvre des ingénieurs-géographes français durant la Guerre d'Espagne (1808-1813).

19,50-20,10 h. **Christian Germanaz**

Entre langages de la carte et de l'image, les prémices de l'inscription du paysage et de la construction du territoire réunionnais.

20,10-20,30 h. **Gilles Palsky**

Le Tableau de la Hauteur des Montagnes, un "paysage de fantaisie" entre vision savante et imagerie populaire.

20,30-20,50 h. **Guilhem Labinal**

Une approche de la rhétorique médiatique sur les territoires. Les déformations induites par l'énonciation et le jeu des temps.

20,50-21,30 h. **Coloquio / Débat / Discussion.**

Sala B. Moderador: Juan F. Ojeda Rivera

19,30-19,50 h. **Josep Panareda Clopés**

La percepción y representación del paisaje de ribera por parte de los geógrafos catalanes.

19,50-20,10 h. **Alexis Sancho Reinoso**

Victoriano Muñoz Oms y la transformación del paisaje en la cuenca del Noguera Ribagorçana (1935-1984).

20,10-20,30 h. **Joan Tort i Donada**

El concepto de paisaje en Joan Maragall: un análisis desde la geografía.

20,30-20,50 h. **Pablo Giménez Font**

El paisaje de la muerte: los arrozales y la malaria en el discurso científico del siglo XVIII.

20,50-21,30 h. **Coloquio Débat / Discussion..**

21,30 h. Cena / Souper / Dinner

Asociación de Geógrafos Españoles
Grupo de trabajo de Historia del Pensamiento Geográfico

Con la colaboración de



Universidad Autónoma de Madrid
Vicerrectorado de Biblioteca y Promoción Científica

International Geographical Union
Union Géographique Internationale
Commission on the History of the Geography
Commission sur l'Histoire de la Géographie




Universidad Carlos III de Madrid
Vicerrectorado de Comunicación, Cultura y Deportes
y Extensión Universitaria

Organizado por

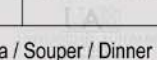


Asociación de Geógrafos Españoles / grupo de trabajo de historia del pensamiento geográfico / international geographical union / union géographique internationale / commission on the history of geography / commission sur l'histoire de la géographie



International Geographical Union
Union Géographique Internationale
Commission on the History of the Geography
Commission sur l'Histoire de la Géographie

Con la colaboración de



Universidad Autónoma de Madrid
Vicerrectorado de Biblioteca y Promoción Científica



Universidad Carlos III de Madrid
Vicerrectorado de Comunicación, Cultura y Deportes
y Extensión Universitaria

Viernes (6 de febrero) – Mañana / Vendredi (6 février) – Matin / Friday (6th February) - Morning	
8,00 h. Desayuno / Petit déjeuner / Breakfast	
9,00-11,00. Sesión tercera / Troisième Session / Third Session	
<p>Sala A. Moderadora: Paloma Puente Lozano 9,00-9,20 h. Haim Goren <i>Roads to War or Geographical Survey? Military Reconnaissance Missions in the Middle East in the 1830's.</i> 9,20-9,40 h. Michael Heffernan <i>Visualising the South: The American Geographical Society and the Map of Hispanic America, 1920-1946.</i> 9,40-10,00 h. José Ramiro Pimenta <i>The "urban evil": Anti-urbanism, the city and political-intellectual clash in Portuguese Geography during the 1960s.</i> 10,00-10,20 h. Ana Francisca de Azevedo <i>Cinema and the landscape experience.</i> 10,20-11,00 h. <i>Coloquio / Débat / Discussion.</i></p>	<p>Sala B. Moderadora: Elia Canosa Zamora 9,00-9,20 h. Nicolás Ortega Cantero <i>La conformación de un paisaje nacional: Castilla (1876-1936).</i> 9,20-9,40 h. Manuel Mollá Ruiz-Gómez <i>"El grupo de los alemanes" y el paisaje de la Sierra de Guadarrama.</i> 9,40-10,00 h. Antonio López Ontiveros <i>Valor, significado e identidad del campo y de los paisajes rurales españoles según Unamuno.</i> 10,00-10,20 h. Francisco Alonso Otero <i>El camino de Santiago: un paisaje cultural, una cultura del paisaje.</i> 10,20-11,00. <i>Coloquio / Débat / Discussion.</i></p>
11,00-11,30 h. Café / Coffee Break	
11,30-13,30 h. Sesión cuarta / Quatrième Session / Fourth Session	
<p>Sala A. Nicolás Ortega Cantero 11,30-11,50 h. Marina Frolova <i>El lenguaje científico del paisaje: entre las representaciones culturales y las modelizaciones geográficas.</i> 11,50-12,10 h. Juan Vicente Caballero Sánchez <i>Las prácticas de escritura del paisaje y del territorio: una visión desde la teoría hermenéutica.</i> 12,10-12,30 h. María Dolors García Ramon y Rosa Cerarols <i>Narrativas de viajeros en el Marruecos colonial, 1900-1936: una mirada sobre sus "geografías imaginadas".</i> 12,30-12,50 h. Eduardo Neve Jimenez <i>Paisaje sonoro como agenciamiento: Una ontología realista del paisaje.</i> 12,50-13,30 h. <i>Coloquio / Débat / Discussion</i></p>	<p>Sala B. Moderador: Jacobo García Álvarez 11,30-11,50 h. Joao Carlos Garcia <i>El cruce del Duero en Oporto (1809-1834): la construcción de un lugar de memoria.</i> 11,50-12,10 h. Gábor Sonkoly <i>Pour une géographie "paysagère" de la culture. La construction du paysage historique urbain de Budapest.</i> 12,10-12,30 h. Bénédicte Tratnjek <i>Les paysages urbains en guerre: quartiers-territoires, stratégies de survie et représentations.</i> 12,30-12,50 h. Hélène Douence <i>Valorisation territoriale, construction identitaire et patrimonialisation des vignobles: l'exemple des vignobles du Sud-Ouest de la France.</i> 12,50-13,30 h. <i>Coloquio / Débat / Discussion.</i></p>
14,00 h. Almuerzo / Déjeuner / Lunch	

Viernes (6 de febrero) – Tarde / Vendredi (6 février) – Après-midi / Friday (6th February) - Afternoon	
16,00-18,00. Sesión quinta / Cinquième Session / Fifth Session	
<p>Sala A. Moderadora: María Teresa Vicente Mosquete 16,00-16,20 h. Marie-Vic Ozouf-Marignier <i>Le langage de l'aménagement en France et en Europe: de la pathologie des territoires au territoire-ressource.</i> 16,20-16,40 h. Marie-Claire Robic <i>L'ici et l'ailleurs. L'invention du géographe de plein vent.</i> 16,40-17,00 h. Guy Mercier <i>Paysage et romantisme géographique. Le témoignage de l'oeuvre de Paul Vidal de la Blache.</i> 17,00-17,20 h. Jean Louis Yengue <i>Systèmes d'Informations Géographiques: Outil adapté pour l'étude des dynamiques paysagères et territoriales?</i> 17,20-18,00 h. <i>Coloquio / Débat / Discussion.</i></p>	<p>Sala B. Moderador: Manuel Mollá Ruiz-Gómez 16,00-16,20 h. Marcella Schmidt di Friedberg <i>Lost in the Woods: From Dante to Heidegger.</i> 16,20-16,40 h. Elia Canosa Zamora y Ángela García Carballo <i>Una lectura geográfica de la ciudad: la atribución de significado al espacio público.</i> 16,40-17,00 h. Caroline Marie Motta Le Gal <i>Ciudades nuevas del siglo XX: una identidad común a través del paisaje urbano.</i> 17,00-17,20 h. Emilia Martínez Garrido <i>Memoria colectiva y lenguaje popular en el control de predadores por la caza</i> 17,20-18,00. <i>Coloquio / Débat / Discussion.</i></p>
18,00-18,30 h. Café / Coffee Break	
18,30-20,30 h. Sesión sexta / Sixième Session / Sixth Session	
<p>Sala A. Moderador: Antonio López Ontiveros 18,30-18,50 h. María Luisa Ramírez López <i>Gustave Doré (1832-1883) y sus vistas de ciudades andaluzas: una aproximación inicial.</i> 18,50-19,10 h. Buenaventura Delgado Bujalance y Juan F. Ojeda Rivera <i>Representaciones literarias e icónicas de los paisajes agrarios andaluces.</i> 19,10-19,30 h. Agnès Juvanon du Vachat <i>Le paysage espagnol vu par les voyageurs et géographes français. 16e-20e siècles.</i> 19,30-19,50 h. Federico Ferretti <i>La vérité du regard: l'idée de paysage chez Elisée Reclus</i> 19,50-20,30 h. <i>Coloquio / Débat / Discussion.</i></p>	<p>Sala B. Moderadora: Ángela García Carballo 18,30-18,50 h. Perla Brígida Zusman <i>Imágenes geográficas en la creación de la nación. La participación argentina en exposiciones universales estadounidenses (1876-1902).</i> 18,50-19,10 h. Juan Sevilla <i>Chroniqueurs, érudits, scientifiques et explorateurs dans la construction des hauts lieux littoraux et montagnards de la région orientale asturienne (2ème moitié du XIXème siècle et 1ère moitié du XXème).</i> 19,10-19,30 h. Francisco Rodríguez Lestegás <i>¿Territorialidad o patrimonio cultural común? La conformación de una identidad europea.</i> 19,30-19,50 h. Juan Manuel Trillo Santamaría <i>Territorios, paisajes y lugares de memoria transfronterizos</i> 19,50-20,30 h. <i>Coloquio / Débat / Discussion.</i></p>
21,00 h. Cena / Souper / Dinner	